

# SITOWISE

## Limingan kunnan hulevesijärjestelmä



# Hulevesitaksan vaikutusalue

Keskusta

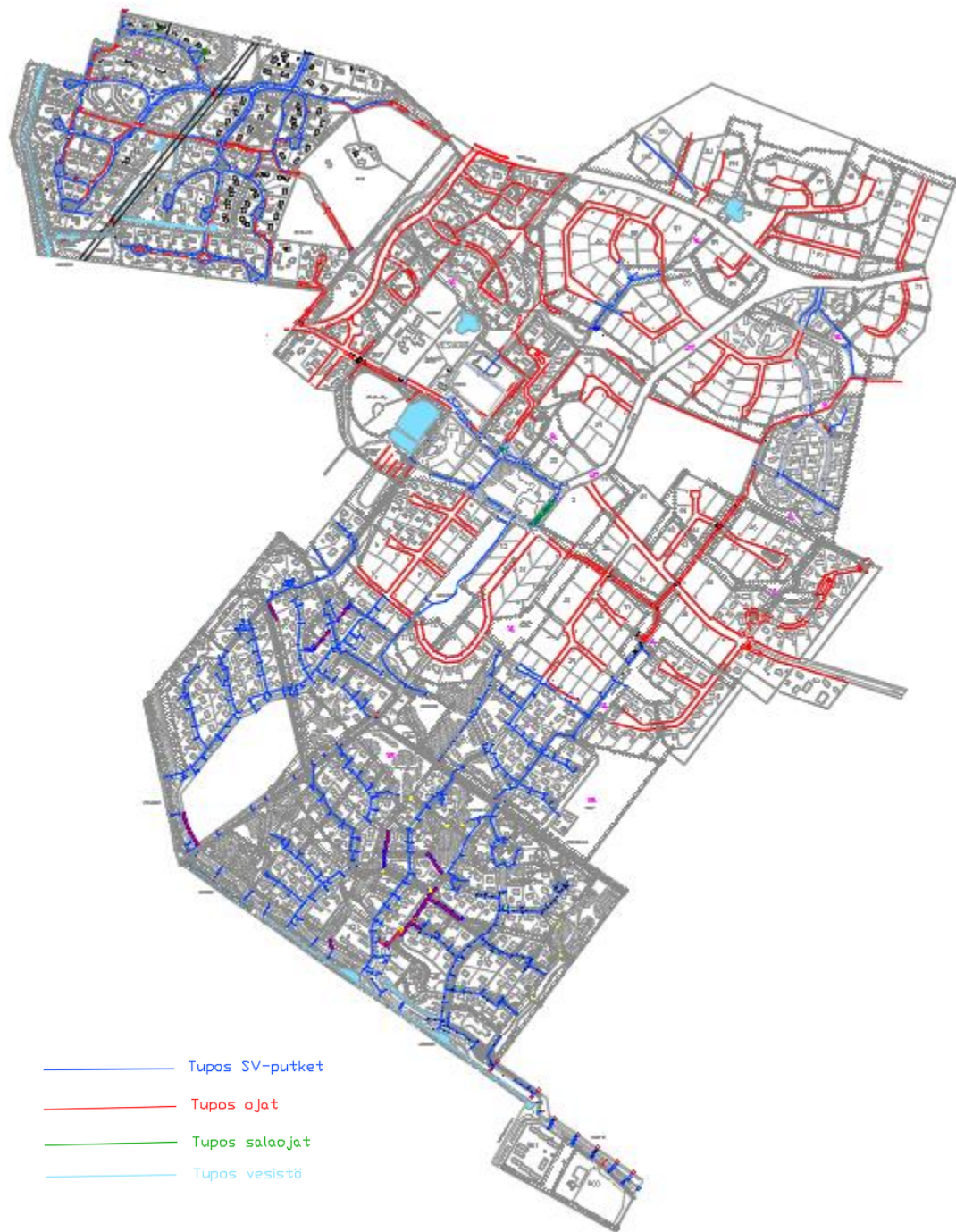
Vaikutusalue osoitetaan kunnan hyväksymässä hulevesimaksun perusteet sisältävässä taksassa.



- Keskusta SV-putket
- Keskusta ojat
- Keskusta salaojat
- Keskusta vesistö

# Hulevesitaksan vaikutusalue

Tupos

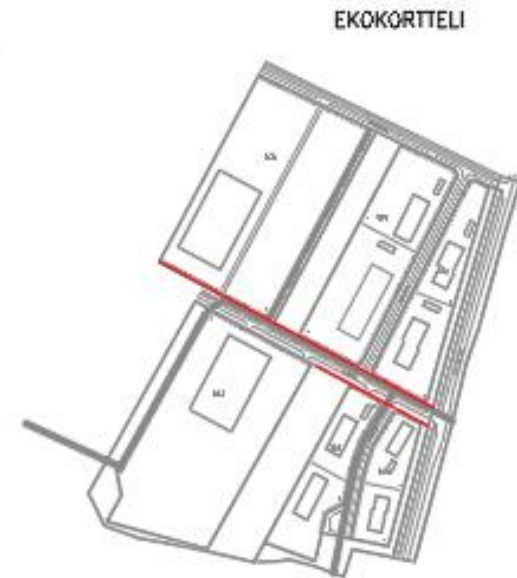






# Hulevesitaksan vaikutusalue

Ankkurilahti ja Ekokortteli



# Limingan kunnan nykytilanne

- Limingan vesihuolto vastaa tällä hetkellä hulevesiviemäriverkoston ylläpitämisestä kunnan asemakaava-alueilla.
- Kaava-alueella noin 2500 kiinteistöä MML:n tietojen mukaan
  - Sisältäen maantiet, puistot, julkiset rakennukset ym.
- Hulevesiviemäriverkkoon liittyneitä on nyt 666 lkm (tarkistetaan vielä Limingan vesihuollosta) ja liittyjät kunnan puolelta noin 10... 20kpl

## Kunnan hulevesi-infran omaisuuserät

- Hulevesiverkostoa on noin 49 km
- Hulevesiojia noin 110 km
- Hulevesialtaat ja viivytyrakenteet  
10 kpl, noin 31 ha  
HUOM. Vesa, tsekkaatko viereisen taulukon -> Nyt siinä on kaikki vesistöaiheet mm. uimarannat, meneekö luokittelu oikein?
- Vesistöt, ojat, joihin laskee hulevesiä 15 km

	m <sup>2</sup>
Tuomiaron altaat	6 500
Kivimäki	200
Huvilaranta	2 100
Tupoksen uimapaikka	8 600
Tuposlampi	2 000
Kiuluvesi	1 000
Karihaka	4 600
Keskuspuisto	1 600
Forsmanninvirta	3 500
Liminganportin altaat	655
	30 755 m <sup>2</sup>



# SITOWISE

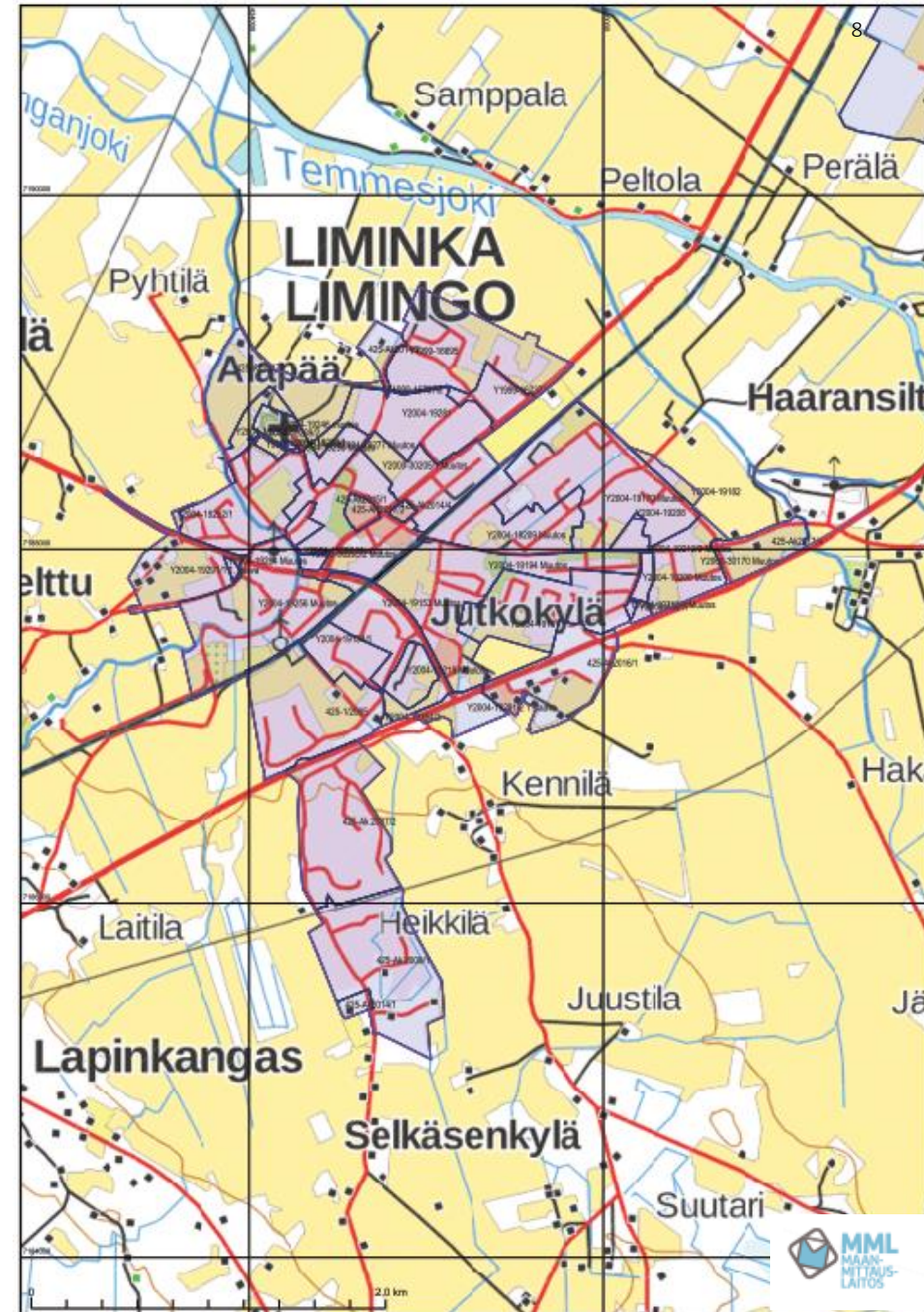
Hulevesitaksan piirissä olevat alueet





# Kiinteistöjen rajaus Kirkonkylä

- Kiinteistöjä alueella 1624, mukaan lukien maantiealueet, rautatiealueet, kunnan kiinteistöt jne.

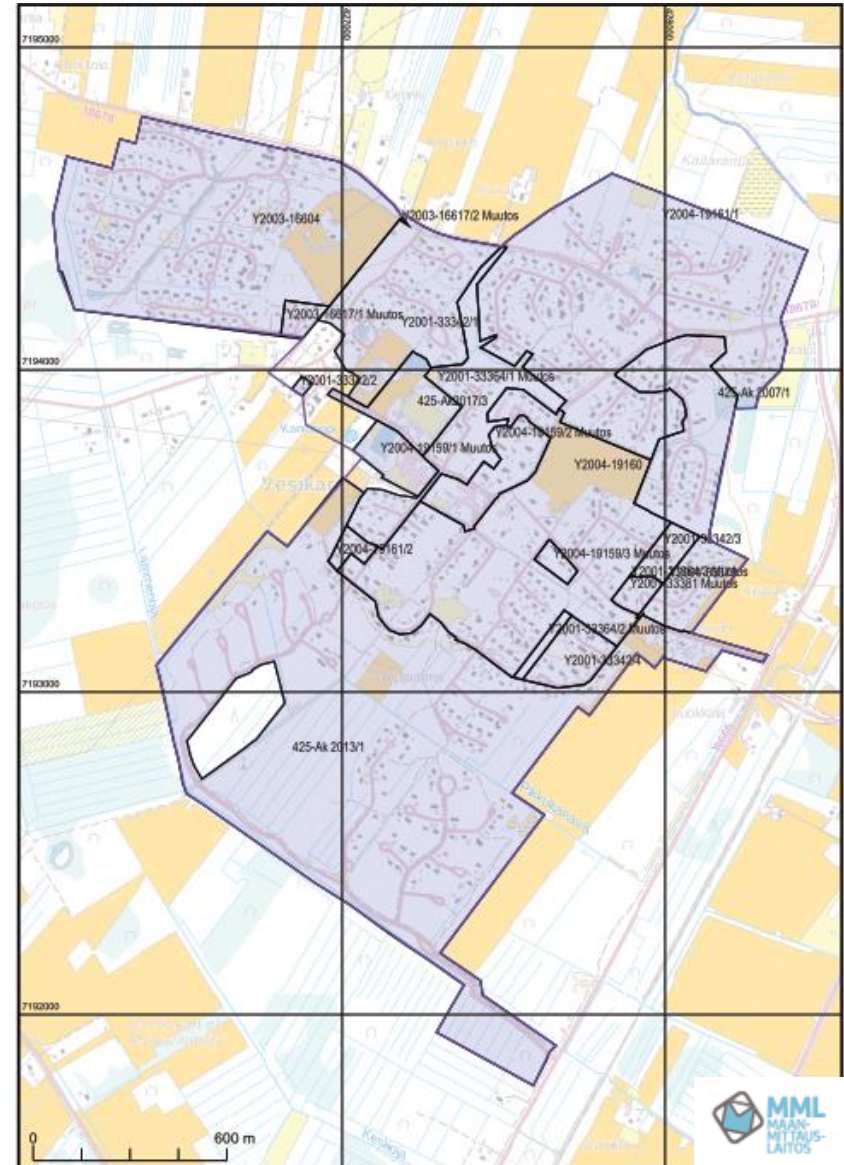




# Kiinteistöjen rajaus

## Tupos

- Alueella 852 kiinteistöä mukaan lukien mm. tiet, puistot, urheilukentät, kunnan omistamat koulut ym.



# Kiinteistöjen rajaus Ala-Temmes

- Kiinteistöjä 11, mukaan lukien maantie, vanhainkoti ja koulu

